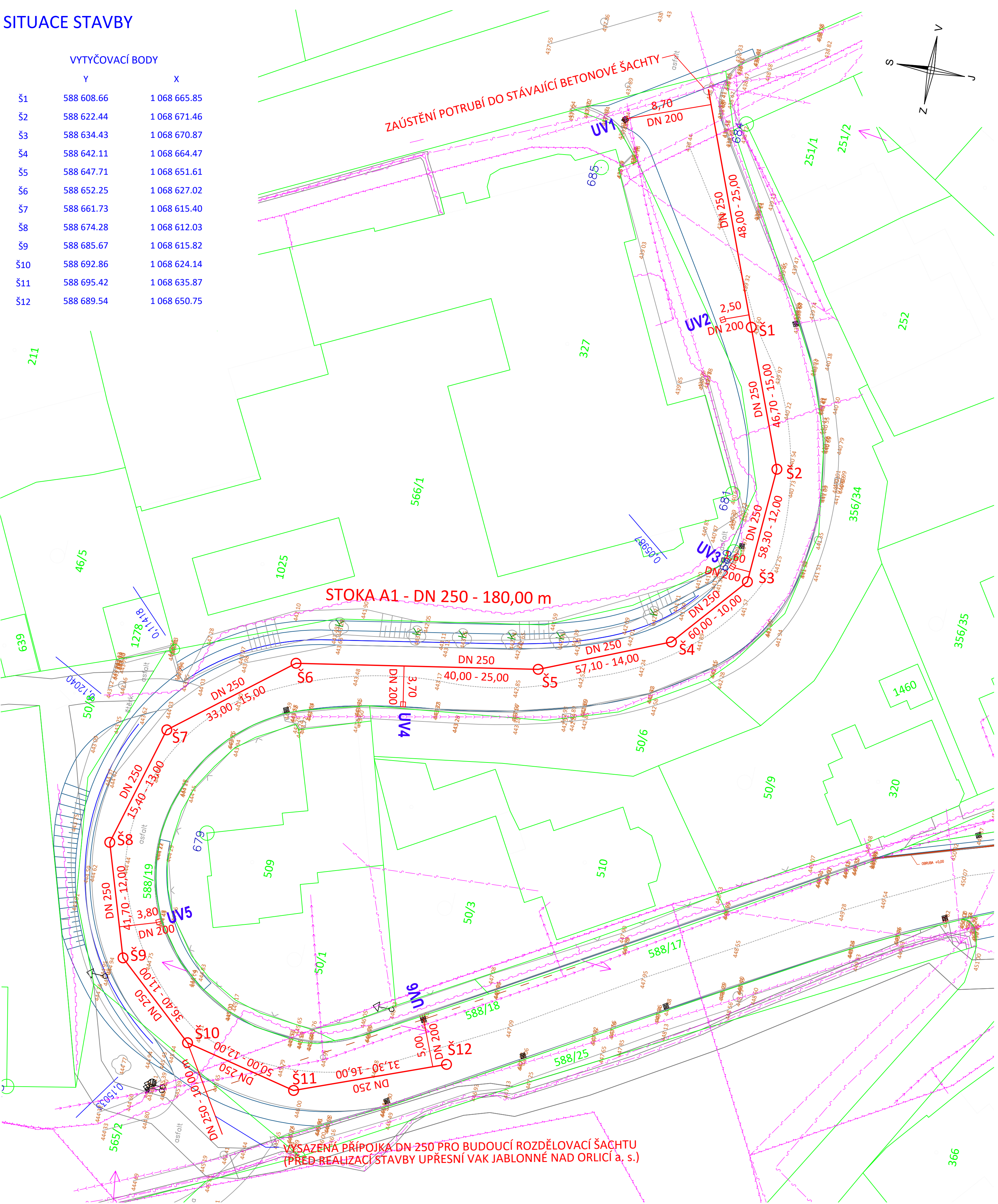


## SITUACE STAVBY

VYTYČOVACÍ BODY		
	Y	X
Š1	588 608.66	1 068 665.85
Š2	588 622.44	1 068 671.46
Š3	588 634.43	1 068 670.87
Š4	588 642.11	1 068 664.47
Š5	588 647.71	1 068 651.61
Š6	588 652.25	1 068 627.02
Š7	588 661.73	1 068 615.40
Š8	588 674.28	1 068 612.03
Š9	588 685.67	1 068 615.82
Š10	588 692.86	1 068 624.14
Š11	588 695.42	1 068 635.87
Š12	588 689.54	1 068 650.75



**LEGENDA**

- HRANICE PARCEL KATASTRU NEMOVITOSTÍ
- 357/2 PARCELNÍ ČÍSLO
- DEŠŤOVÁ KANALIZACE
- UV ULIČNÍ VPUSŤ






POPIS ÚSEKU STOKY

profil potrubí

sklon (‰) - délka (m)

POPIS PŘÍPOJKY  
délka (m)  
profil potrubí

## INŽENÝRSKÉ SÍTĚ


	CETIN, a.s. (sdělovací kabel)
	ČEZ Distribuce, a.s. (vedení do 1kV)
	Vodovody a kanalizace Jablonné nad Orlicí, a.s. (vodovod)
	Vodovody a kanalizace Jablonné nad Orlicí, a.s. (kanalizace)
	GasNet, s.r.o. (plynovod)

Po prostorovém a výškovém vytýčení navržené stavby v terénu je nutné ověřit zda výškový návrh v PD odpovídá skutečnosti.

**Předpokládáme střet inženýrských sítí.  
Před zahájením stavby je nutné projednat  
kolizní místa inženýrských sítí.**

Podzemní síť zakresleny dle podkladů správců  
Před započítím zemních prací nutno vytyčit

Souřadný systém: JTSK  
Výškový systém: B.p.v.

Zodpovědný projektant	Vypracoval	Technická kontrola		
Ing. Kamil Urbánek	Jiří Savruk	Ing. František Haburaj, Ph. D.		
		Ing. Jakub Holý		
Kraj: Pardubický	Obec s rozšířenou působností: Žamberk			
Stavebník: Správa a údržba silnic Pardubického kraje, Doubravice 98, 533 53 Pardubice				
<div>SILNICE III/31113 JABLONNÉ NAD ORLÍČÍ BYSTŘEC SO 301 - DEŠŤOVÁ KANALIZACE - UL. ČESKÝCH BRATŘÍ</div>			Stupeň	PDPS
			Datum	Duben 2022
			Zakázkové číslo	2021-253 (CPLX)
			Formát	4A4
SITUACE STAVBY			Měřítko: 1:250	Příloha: D.1.4.2.1